

Cykelrute længde 29,4 km



Besættelsen i området i og omkring Rebild Bakker

Kort resumé af 2. Verdenskrig

2. Verdenskrig var en militær konflikt som forgik i Europa fra 1939 til 1945. Danmark var besat af Tyskland fra 9. april 1940. Krigen var den største militære konflikt til d.d. Næsten hele verden var indblandet i krigen hvor ca. 62 millioner mennesker mistede livet.

I krigen mistede mange civile livet, og Nazi-Tyskland gennemførte udryddelsesplaner af to bestemte folkegrupper. Denne frygtelige krig er heldigvis ovre og tilbage står vi med minder og brændpunkter fra krigens tid. I Rebild Bakker og Omegn kan man i dag opleve flere spor efter krigens tid. Bl.a. overvågede tyskerne flytrafikken fra Rebild Bakker, samt oprettede en radarstation i Fræer med navnet "Lindwurm," hvor de kunne aflytte flytrafik i en 100 km radius. Under krigen og i dag bliver stedet i Fræer kaldt Bette Berlin. Bette Berlin fik navnet, fordi der på det tidspunkt boede omkring 200 tyskere.

Vi har samlet nogle af disse minder om 2. Verdenskrig på en cykeltur på elcykel i og omkring Rebild Bakker. På turen kan du bl.a. opleve, se og lytte til nyskrevet musik fra 2. Verdenskrig.



Hvad kan du opleve på din tur

For at du får den bedste oplevelse på din tur rundt i Rebild Bakker og Omegn, har vi her i hæftet udarbejdet beskrivelser af hvert enkelt mindesmærke, som du kommer til. Beskrivelserne følger hvor du er kommet til på ruten. Vi har også gjort det muligt for dig at lytte til musik, som er inspireret af besættelsestiden og udarbejdet af Skørping Skole i et åbent skoleprojekt. Projektet er støttet af Kulturministeriet og Ministeriet for Børn, Undervisning og Ligestilling.

Du finder musikken på de QR-koder, som er placeret på flere af de steder, hvor der er mindesmærker, men du kan også finde både tekster og QR-koder her i hæftet.

Bemærk at alle sange er markeret med et nummer, det gør, at du lettere kan finde dit yndlingsnummer på cd'en med alle sangene på, som kan købes i RebildPorten.

Sådan bruger du QR-koder

1. Trin er at hente den gratis applikation *Scanlife*. Applikationen findes til både **Windows Phone, Symbian, Blackberry, Android** og **iOS**.
2. Trin er at starte applikationen op og finde en QR-kode.

En QR-kode ser sådan her ud.

Folk og fæ – sang nr. 9



2 QR-Koder fra cd'en Krigens Sange lyt til dem nu

3. Trin er at kigge på skærmen på din smartphone, og styre kameraet så smartkoden kommer frem på skærmen indenfor rammen - og den røde streg skal være lige midt i QR-koden, så den nærmeste skærer QR-koden over i to lige store dele.

Når koden er genkendt, så indlæses indholdet af koden på skærmen.

Husk at du kun skal scanne én QR-kode ad gangen og hold kameraet så stille som muligt.

Nu har du lært at scanne QR-kode – Rigtig god fornøjelse.



Rute beskrivelse

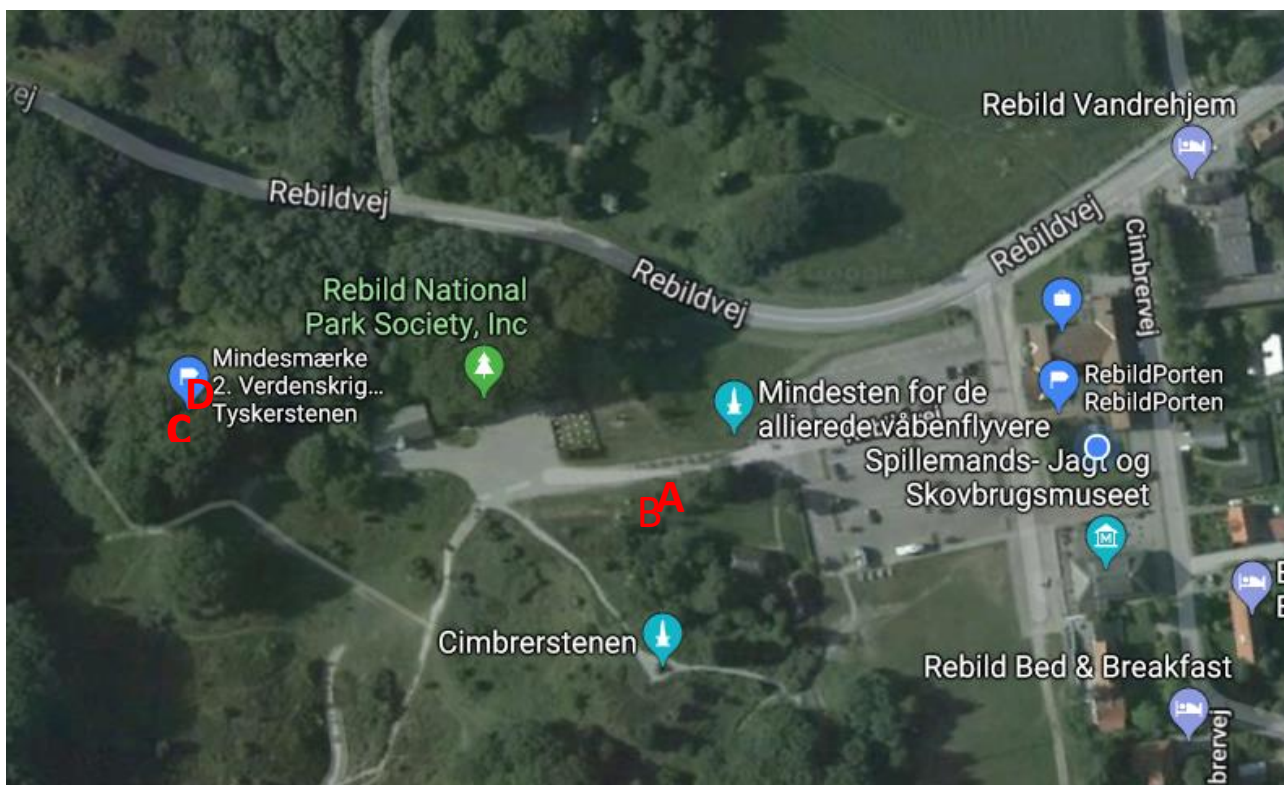
Start: RebildPorten, Rebildvej 25A, 9520 Skørping, Danmark

Trin 1. Mindesmærker i Rebild Bakker

Start din tur på gå ben, hen over p-pladsen som ligger foran RebildPorten. Gå til du kommer til starten af Rebild Bakker, her finder du 3 mindesmærker fra besættelsestiden.

Vi har markeret mindesmærkerne her under på kortet med røde bogstaver.

- A. Nedkastningschefen Jens Toldstrup
- B. Flyverstenene i Rebild
- C. Lytteposten
- D. Tyskerstenen



Beskrivelse af mindepunkter og sange til trin 1.

Nedkastningschefen Jens Toldstrup - A

I Rebild bakker finder du også et minde om Jens Toldstrup, der var født og opvokset i Assens, men blev kendt og berømt, som den legendariske nedkastningschef under 2. Verdenskrig, hvor han var den førende modtagechef af sprængstof og illegale våben.

Modstandsbevægelsens vigtigste opgave var at modtage og fordele sprængstof og illegale våben og dette arbejde stod Jens i spidsen for. Hans rigtige navn var faktisk ikke Jens Toldstrup, dette var blot et dæknavn, som han brugte under 2. Verdenskrig. Hans rigtige navn var Anton Ingersøn Jensen.



Flyverstenen i Rebild Bakker - B

Stenen i Rebild bakker er et minde fra 2. Verdenskrig. Et minde om alle de flyvere, der mistede livet under krigen. Omkring 69 allierede flyvere mistede livet under nedkastningerne, der skulle forsyne modstandsbevægelsen med våben og andet udstyr.



"Mindetavle for 69 flyvere i Rebild Bakker"

Under nedkastningsoperationer til den danske modstandsbevægelse i besættelsestiden 1940-45 mistede 69 allierede flyvere livet.

De trodsede mørkets og ondskabens farer i kampen for frihed og fred. Derfor skal de mindes til sene tider med Danmarks taknemmelighed -

(Alle 69 navne er nævnt)

Frihedskampens Veteraner, 5. maj 1995

Verset er lavet af den jyske modtagerchef Jens Toldstrup. Mindestenen blev afsløret af Hans Kongelige Højhed Kronprins Frederik den 5. maj 1990.

Det lille vers på engelsk:

They defied the perils of darkness and evil in the fight for freedom and peace.

They will always be remembered with gratitude by the people of Denmark.

Teksten i denne sang er direkte inspireret af mindestenens tekst.

69 stemmer – sang nr. 4

They defied the perils of darkness and evil
in the fight for freedom and peace.

They will always be remembered with gratitude by
the people of Denmark.



Schaaf – McMullen – Murphy – Stannard – Stynes – Mcpherson – Smith – Boffey – Philp – Witham – Mchale – Elleman – Bedggood – Naylor – Slinn – Berrett – Nichols – Butler – Filer – Golding – Harris – Terrell – Poulson – Tucker – French – Carthew – Toes – Mercer – Ball – Haragan – Sinkinson – Webster – Hasler – Cole – Batten

De trodsede mørkets og ondskabens farer
i kampen for frihed og fred.
Derfor skal de mindes til sene tider
med Danmarks taknemmelighed.

Sharman – Letts – Brogan – Sharman – Watson – Wigley – Clarke – Mahoney – Gray – Carrol – Hughes – Philow – Grain – Bennett – Marshall – Mcbeath – Cyrry – Cairns – Rigby – Hunsdon – Sheen – Jones – Mackrill – Bridge – Healey – Smedley – Hall – Pannell – Monbrun – Hunt – Hamilton – Johnson – Ayers – Smale

They defied the perils of darkness and evil
in the fight for freedom and peace.
They will always be remembered with gratitude by
the people of Denmark.

Musik af Peter Borup



Lytteposten og Tyskerstenen – C og D

I Rebild Bakker på toppen af Sønderkol kan du opleve tyskernes lyttepost, dog er den i dag næsten overgroet.

Fra lytteposten overvågede tyske soldater flytrafikken i området. Det siges at de tyske soldater som befandt sig her, var ældre pensionerede soldater, som enten var skadet eller for svage til at være med på fronten. De havde kun nogle træbænke, som de kunne benytte, og ofte betalte de lokale folk for at få et måltid mad.

Når du besøger stedet med lytteposten, kan du i slugten mellem Nørrekol og Sønderkol se et andet minde fra krigstiden, nemlig en stor sten, som er blevet skubbet ned i slugten efter krigen. På denne sten står der "Zum Andenken. Flug-Wache"

"Soldaterne fik også tiden til at gå med andre ting end at lytte efter maskiner fra luften"

Her kan du lytte til en historie om hvordan Lars Kjær kan huske soldaterne fra lytteposten. I 1940 boede i Bakkehuset nedenfor Rebild Bakker den navnkundige krybskytte Lars Kjær (1856 – 1946), som på trods af sine ulovligheder, var en agtet mand på egnen. Lars Kjær er på dette tidspunkt en ældre herre og kan huske tilbage til 1864, da de preussiske besættelsestropper opholdt sig på forældrenes gård i Rebild, og at soldaterne dengang morede sig med at lade den lille Lars ride på gårdens store tyr. Det var en oplevelse, der havde fæstnet sig stærkt i hans hukommelse.

Denne historie går på, at tyskerne fra lytteposten en dag skulle låne en stige af Lars Kjær, og det kommer der følgende replikskifte og situation ud af:

Zum Andenken – sang nr. 7

Eller: Den store Kjær og værnemagten

Nede i bakkerne
- mærket af vind og vejr,
hvor Vælderne springer,
hvor Kousbækken rinder,
der bor den gamle Hr. Kjær

- hjemme fra nattens jagt
- færdig og veltilpas.
Mens forsmækken knappes,
og piben babbes,
haspes det kalkede das.

Nå! - Svoger er på besøg
hai´ har værnemagten med
**"A ka´ den ræleme hou
te sidst´gang de war her."**
Bare tanken gjorde Lars vred.



Svoger Marinus lagde ud:

“Jo, ser du Lars, min ven,
Se, Det tredje Rige
vil gerne låne din stige,
og du får den måske igen”

“Kadetterne” sagde noget på tysk,
det lød for Lars som latin.

Men han så ´e så:

**“I hår fandengåleme å
la´ den sige hænge. Det er min!”**

Tysken tog stigen, Kjær kæfter op,
han´ var hidsig, han´ var hård han´ var vakt!
Men hør nu skytten,
nervøs, rød i bøtten,
betro os med hvad han fik sagt:

**“ja, det er det tyske rak. Fanden med dem.
De har lånt min stige, men jeg så ´e til dem,
hvis den ett er tilbage,
inden solen går neir,
så får I nogen af kæppen her.”**

“Så ´e du virkelig det?” *Spur´ Mari´.*

“Jammen hva så ´e de så til det?” *Spur´ Mari´-*

“Ja, hwa så ´e de.

Ja, hwa så ´e de.”

“Ja, hwa så ´e de så te det?” *Spur´ Mari´.*

**“Gehitten, gehutten, gehej,
hvem fanden ka´ forstå det sprog”**

Gehitten, gehutten,

gehutten, gehej

så ´e han gebrokken og klog.

“Gehitten, gehutten, gehej,

“hvem fanden ka´ forstå det sprog”----

Tekst og musik af Peter Borup

Nu du klar til at tage din elcykel og komme afsted

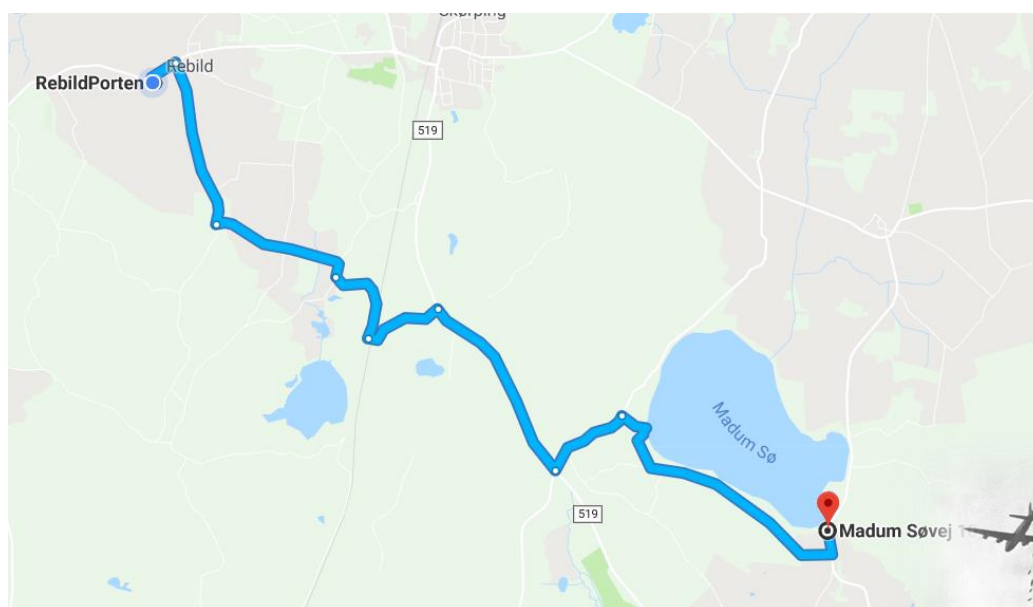
Trin 2. – Næste stop Madum Sø og nedkastningsstedet

Gå tilbage til RebildPorten, Rebildvej 25a, 9520 Skørping ta` din cykel for nu skal vi afsted.

Turen går nu til mindesmærket ved Madum sø.

- ↑ 1. Kør mod nord på Rebildvej 51 m
- ↘ 2. Drej til højre, og bliv på Rebildvej 270 m
- ↘ 3. Drej til højre, og følg Stendalsvej/Rute 3 1,6 km
- ↙ 4. Drej til venstre, og bliv på Stendalsvej/Rute 3
📍 Fortsæt ad Rute 3 1,4 km
- ↙ 5. Drej til venstre, og bliv på Rute 3 900 m
- ↙ 6. Drej til venstre 800 m
- ↘ 7. Drej til højre, og følg Møldrupvej/Rute 519 1,9 km
- ↙ 8. Drej til venstre, og følg Aspvej 850 m
- ↘ 9. Drej til højre 2,7 km
- ↙ 10. Drej til venstre, og følg Madum Søvej 230 m

Når du kommer ind på Madum Søvej, ligger mindestenen i svinget på højre side.



Beskrivelse af mindepunkter og sange til trin 2.

Madum Sø – Markerne mellem Akselterp og Madum Sø

Her kan du opleve en smuk natur, men også en historie om et af de første nedkastningssteder i Danmark. Markerne mellem Akselterp og Madum Sø blev brugt hele tre gange til nedkastninger fra allierede fly, hvor de bl.a. kastede agenter, våben, sprængstof og radioudstyr ned.

Stedet ved Madum Sø minder os også om en tragisk hændelse, hvor tyske soldater opdagede nedkastningerne og fulgte efter de modstandsfolk, som hjalp til den nat. Det hele endte med en dramatisk ildkamp ved Hollandshus, en blev dræbt på stedet og en blev taget til fange og senere henrettet.

“Madum Sø en stor spiller i kampen mod tyskerne”

Ved nedkastninger ved Madum Sø er London, BBC illegale radionyheder vigtige.

BBC udsendte gennem det meste af besættelsen illegale dansksprogede nyheder. Mod slutningen af krigen blev nyhederne mere og mere en del af den danske modstandskamp. Udsendelserne blev bl.a. afsluttet med forskellige telegrammer og hilsner, udformet i kodesprog. På den måde blev der givet informationer til danske modstandsfolk om placering for nedkastning af f.eks. engelske våben.

Her er London, BBC sender til Danmark.

I hører os i nitten-meter-båndet
for to bølgelængder.

I enogtredivemeter-båndet,
i enogfyrremeter-båndet
og på femten-hundrede-meter.....

‘Allo ‘allo her er London – sang nr. 1

‘Allo ‘allo - her er London
‘Allo ‘allo - BBC
‘Allo ‘allo - sender til Danmark
På nittenmeterbåndet ”fik i det”!
‘Allo ‘allo - En særlig hilsen
‘Allo ‘allo - Fra fjern og nær
‘Allo ‘allo - Til Jer derhjemme
Den lyder sådan cirka sådan her.



En hilsen til ---

Arnold, Tobias, Sebastian, Mathias til Kristian, til Kaj og til Kis
Foruden---

Elisa og Grethe og Anne-Merete, og Lone og Lars og Lis.

En hilsen til --

Rikke og Malte, til Signe og Hjalte, til Ove og Tove og Tut
Foruden ---

Gertrude og Ronnie og Gudrun og Tonny, samt Randi, Rasmus og Ruth.

En hilsen til

Jakob og Rune og Tristan og Sune, til Peter til Poul og til Pax
Foruden ---

Niels Christian og Hanne, til Michael og Anne, til Lene og Bryan og Max.



Tekst og musik af Peter Borup

Når du cykler videre, kommer du forbi Madum Sø og en stor p-plads. Det er tilladt at bade i søen, og her har du også mulighed for at spise din madpakke ved de opstillede borde. Der er også opstillet et toilet, det finder du bag træerne på p-pladsen.

Du finder p-pladsen 300 m fra mindestenen. P-pladsen ligger på din højre side og Madum Sø finder du på din venstre side.

Trin. 3 – Næste stop Bette Berlin

Gerdingvej 43, 9520 Skørping

↑ Kør mod nord på Madum Søvej mod Hllum
Hedevej

3,0 km

↗ Drej til højre, og følg Skørpingvej

210 m

↘ Lidt til venstre, og følg Bavnehøjvej

3,3 km

↙ Drej til venstre, og følg Blenstrupvej/Lyngbyvej

89 m

↙ Hold til venstre for at fortsætte ad Lyngbyvej

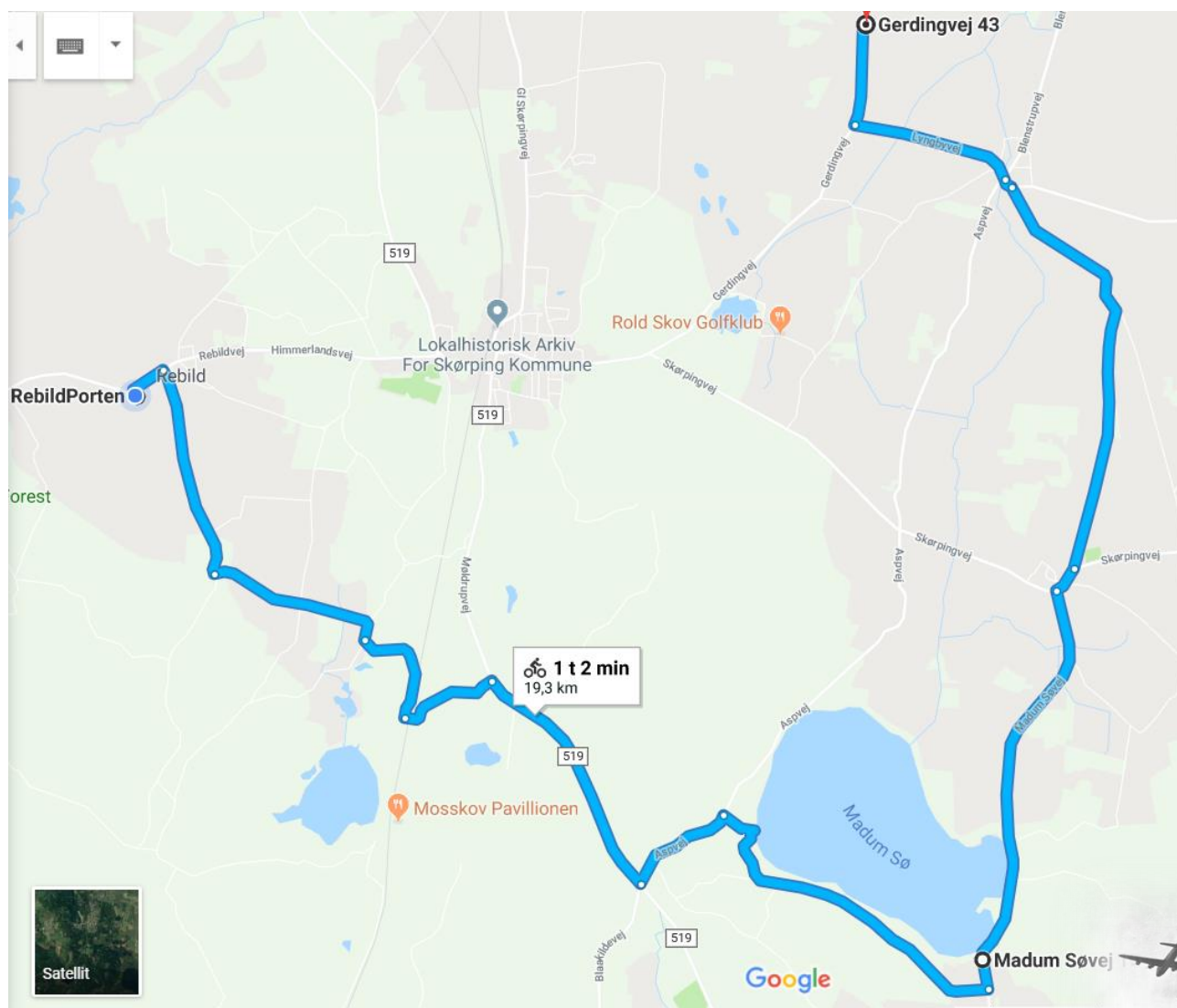
1,2 km

↗ Drej til højre, og følg Gerdingvej

i Destinationen ligger til højre

750 m

Når du er fremme ved destinationen, ligger resterne af Bette Berlin på din højre side. Du kan se det første hus helt tæt på vejen, og hvis du kigger ud over marken, kan du ret tydeligt se resterne af radarstationen, som ligger på den bagerste mark ud mod et moselignende område.



Beskrivelse af mindepunkter og sange til trin 3.

Bette Berlin

Da tyskerne kom til Danmark, gik der ikke længe, inden de slog sig ned syd for Fræer. Her oprettede de en stor tysk radarstation, hvorfra besættelsesmagten kunne overvåge luftrummet i 100 km's omkreds. Radaren kunne række helt til Kolding, Kalundborg og til Skagerrak nord for Skagen.

Hele egnen øst for Fræer og en del på vestsiden blev omdannet til et militært område. Bygningerne lå her tæt sammen og indeholdt køkken barakker, stalde, vaskehuse, toiletbygninger, vandværk, kølerum og branddam – det var som en lille by i byen og her befandt sig 200 tyskere, hvoraf de 125 var kvinder. Kort efter krigen og befrielsen blev Bette Berlin indrettet som flygtningelejr for civile tyskere, der var deporteret eller flygtet fra de fremrykkende russiske styrker. De lokale folk, der boede i området, havde ingen adgang til Bette Berlin, som var bevogtet og omhegnet med pigtrådshegn.

I dag midt på marken står der kun et forfaldent murstenshus tilbage, hvor tyskerne engang holdt øje med himlen over Nordjylland.

”En tid hvor alt i dansk luftrum blev overvåget og styret af tyskerne”

Lyt til smuk musik, som passer til nedslagstedet Bette Berlin. Mærk tiden, oplev historien og lev dig ind i 2. Verdenskrig.

Et af nazisternes symboler var ørnen ”Reichsadler” (Rigsørn). Der er ikke mange ørne i Danmark, men vi har en del musvåger. ”Vågen” bliver i denne tekst brugt som symbolet på de altid truende fascistoide tendenser, der tilsyneladende har det med at dukke op fra tid til anden. Og netop denne ”Våge” er landet på de historiske ruiner af ”Lindwurm” eller ”Bette Berlin”, og her sidder den så - og grunder - og venter - og har tid nok, men tag ikke fejl, den er altid på udkig efter lette byttedyr.

Vågen – sang nr. 8

Musvågen svinger sig højt op i dag,
søger de bærende vinde.
Kredser og muser med svirrende slag,
hen over fortidens minde.

Føjer da susets berusende færd,
daler fra lærkernes himmel.
Til skellet hvor Anna fik Anders så kær,
i engens blomstrende vrimmel.

Skæmmende står her i sten og beton,
rester af krigens barakker.
Her finder vågen en egnet balkon,
Vånder sig værdig og vakker.


Grunder en stund på historiske sten,
venter og ser hvad som kommer.
For råt at dømmе enhver lille en,
der ikke bemærker sin dommer.



Pluds'lig har rovfuglen svinget sig op,
dykker i flugt over bækken.
Pas på lille fyr bag tuernes top,
kun varlige slipper med skrækken.

Musvågen svinger sig højt op i dag,
søger de bærende vinde.
Kredser og muser med svirrende slag,
hen over fortidens minde.

Tekst og musik af Peter Borup










Bette Berlin i dag og dengang.

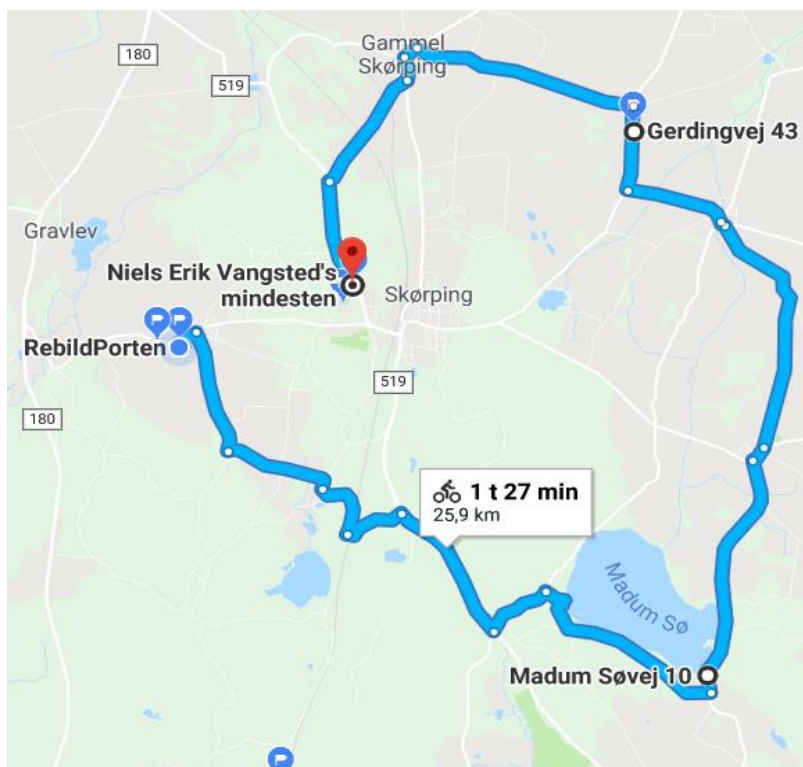


Så snart du klar til at fortsætte din rejse igennem besættelsestiden, skal du følge næste trin på ruten, som føre dig til Mindestenene ved Hollandshus i Skørping

Trin. 4 – Niels Erik Vangsted Mindesten – Hollandshus Buderupholmvej p-plads, 9520 Skørping

-  Kør mod nord på Gerdingvej mod Fræer Kirkevej
350 m
-  Drej til venstre, og følg Fræervej
2,8 km
-  Drej til venstre, og følg Skindbjergvej
180 m
-  Skindbjergvej svinger lidt til venstre og bliver til GI Skørpingvej/Rute 3
300 m
-  Drej til højre, og følg Kirkevej/Rute 3
1,6 km
-  Drej til venstre, og følg Buderupholmvej/Rute 519
 Destinationen ligger til højre
1,4 km

Når du cykler på Buderupholmvej, skal du holde øje med et p-skilt, hvor dette logo er nedenunder. Her finder du nemlig mindestenene.



Beskrivelse af mindepunkter og sange til trin 4.

Hollandshus

På Buderupholmvej tæt på Skørping Ældrecenter finder vi tre mindsten fra 2 Verdenskrig, som minder os om en frygtelig nat i august 1943. En nat hvor Niels Erik Vangsted blev dræbt og Poul Edvin Kjær blev taget til fange og senere henrettet under tysk krigsret.

Den nat i august tog en gruppe modstandsfolk ud til Madum Sø for at taget imod en nedkastning fra et allierede fly. Flyet havde svært ved at få kastet tingene ud og først i tredje forsøg lykkedes det. Men på det tidspunkt havde tyskerne allerede hørt larmen fra nedkastningen og ventede derfor på modstandsgruppen på deres rute mod Aalborg. Da modstandsgruppen havde passeret tyskerne, begyndte den tyske patrulje, over en længere strækning, at følge efter gruppen. Til sidst åbnede den tyske patrulje ild mod gruppen for at standse dem.

Ved Hollandshus fik tyskerne standset modstandsgruppens køretøj og da modstandsfolkene forsøgte at løbe ind i skoven, åbnede tyskerne ild igen mod modstandsfolkene. Modstandsmanden Niels Erik Vangsted blev skudt og dræbt på stedet. En anden snublede og blev taget til fange, alt imens de resterende modstandsfolk løb ind i skoven og undslap med nød og næppe kuglerne fra tyskerne.

De efterfølgende dage, blev de undslupne modstandsfolk nød til at gemme sig for tyskerne. Deres familier stod tilbage uden at vide, hvor de var, og om de overhovedet var i live.

Træfningen ved Hollandshus blev desuden et vendepunkt i dansk historie, da den danske regering gik af den 29. august og samarbejdspolitikken med tyskerne ophørte. Det gjorde de bl.a. fordi den unge modstandsmand Poul Edvin Kjær Sørensen, der den nat blev taget til fange af tyskerne, blev dømt ved tyske krigsret og henrettet.

"Åben ild, død og henrettelse"

Marokko – sang nr. 2

Sangen beskriver handlingsforløbet fra natten i august 1943

*Livet er så kort
så lunefuldt og så hårdt
kun en flig, kun et glimt, kun et strejf af en evighed
Første gang så kan det gå
Anden gang så lige så
Men før eller siden - før eller siden må åh åh åh.*

Det var nat - det var næ
Gemt i skove - godt i knæ
sad Vangsted og Marokko



og de andre i læ.
Så et fly - og så et men,
det var vist noget med en lem,
de forsøgte igen og igen og igen og igen.

Og med lamperne tændt
så de, lettet og spændt,
da skærm, efter skærm, efter skærm
fra himlen blev sendt.
Og da våben "en masse",
var pakket og lagt på plads
lister de hjemad igen og "gir' den gas"

Men de blev anråbt og passet op
af værnemagtens trop.
De blev jaget gennem byen
uden chance uden stop.
Og så pludselig ender legen,
de blev presset og kørt af vejen,
i byge på byge, på byge, af kugleregn.

Det var så her, at det gik galt,
og for Vangsted helt fatalt,
og for Poul, der vred om
på sin fod, da han faldt.
Så alt for let at ta',
op fra grøften af den da',
så han de andre løbe og stikke af.
Livet er så kort.....

Tekst og musik af Peter Borup



Faldskærmsagent "Marokko Jensen" fortæller om nedkastningen der gik galt.

Klik ind på linket eller kopier det til din internet browser

<https://goo.gl/7sF12H>



"En ung mand som bliver taget til fange og nu sidder fængslet og venter på sin henrettelse"

Hør unge Pouls afskedsbrev til sin far før henrettelsen.

Poul Edvin Kjær Sørensen, der også var med lastbilen denne skæbnesvangre augustnat 1943, forstuede foden, da han sprang ned af bilen. Han blev taget til fange og blev først ført til Aalborg og herefter til København, hvor han kom for en tysk domstol. Her blev han dømt til døden. Dette var den første dødsdom til modstandsfolk i Danmark under besættelsen.

Den 28. august blev en benådningensansøgning afslået. Poul fik af den tyske feltpræst lov til at skrive et afskedsbrev til sin far.

Dommen blev effektueret samme dag på et militært terræn i København, og dagen efter ophørte den danske regerings samarbejdspolitik med den tyske værnemagt.

Farvel – sang nr. 3

Teksten i denne sang er Pouls originale afskedsbrev sat i musik.

København lørdag morgen

Kære Fader.

Jeg er blevet sendt til København,
og når du læser dette brev, er jeg ikke mere.
Benådningensansøgningen er blevet afslået,
jeg må derfor herigennem sige jer alle sammen - Farvel,
tag det nu ikke for tungt, men tilgiv mig at jeg
har forvoldt jer så store sorger.

Jeg ville gerne ligge ved siden af min moder,
-- hvis det kan lade sig gøre.

Farvel kære fader, søster og broder,
hils hele min familie.

Jeres hengivne Poul

Musik af Peter Borup



Nu det tid til sidste stop på turen. Sidste besøg er på Skørping Privathospital.

Når du står ved Niels Erik Vangsteds mindesten og kigger ud på vejen, skal du mod højre ind mod Skørping igen.

Trin. 5 – Skørping Privathospital (Capiro CFR Skørping) Himmerlandsvej 36, 9520 Skørping

↑ Kør mod sydøst på Buderupholmvej/Rute 519

550 m

📍 Tag første frakørsel ad Himmerlandsvej i rundkørslen

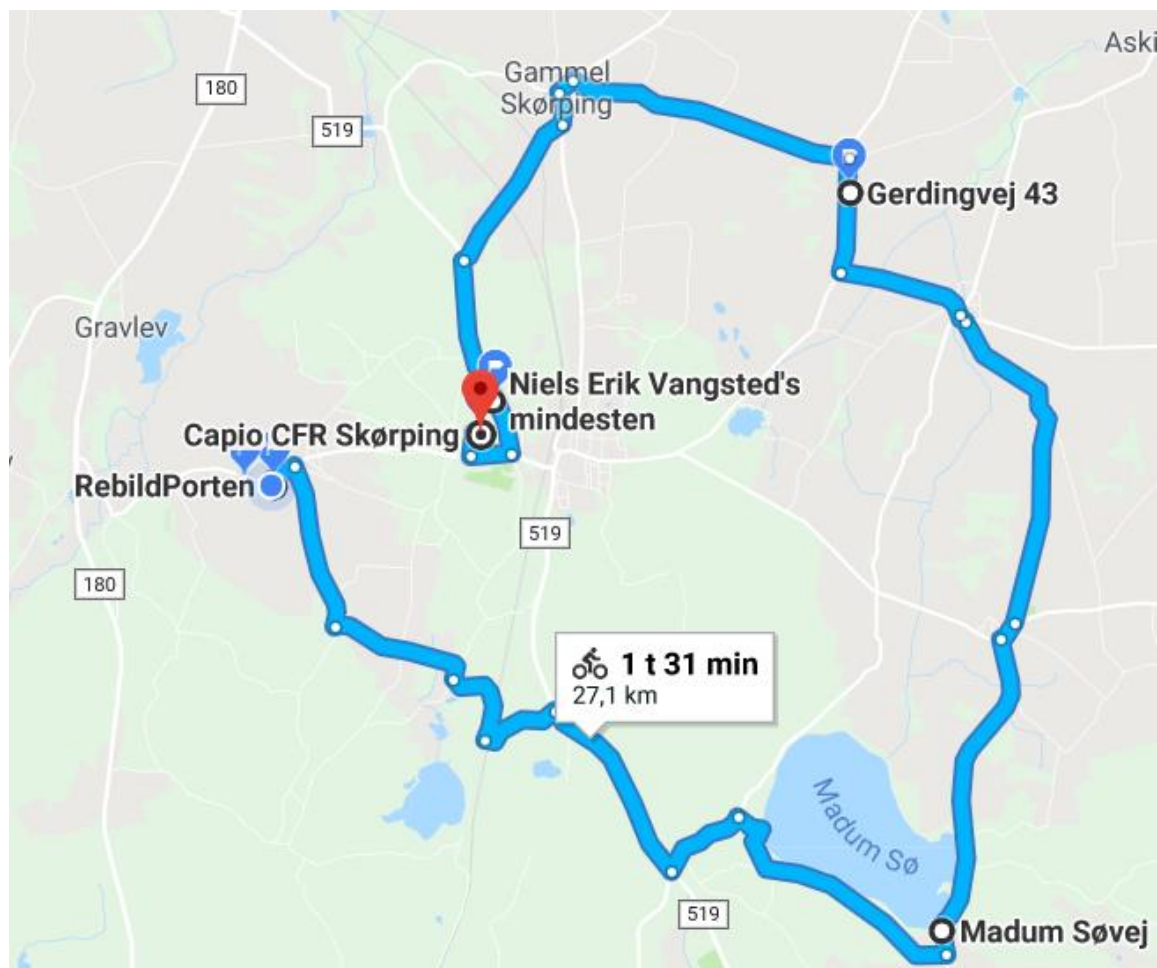
400 m

↘ Drej til højre, og bliv på Himmerlandsvej

📍 Destinationen ligger til højre

300 m

5 min (1,2 km)



Beskrivelse af mindepunkter og sange til trin 5.

Skørping Privathospital – Tuberkulosesanatoriet

Skørping Privathospital var hovedkvarter for frihedskæmperne fra det meste af Himmerland, her stillede maskinmester Emanuel Rasmussen sit hyggelige lille hjem til rådighed for modstandsbevægelsen.

Modstandsbevægelsen i dette område bestod af omkring 30 mand, som stod til rådighed, når der skulle indsamles illegale våben og sprængstoffer. Maskinmester Rasmussen, som også blev kendt "Mester," var den lokale leder i Skørping og han stod bl.a. for at skjule våben og sprængstoffer på Sanatoriet i Skørping.

Modstandsbevægelsen arbejdede meget organiseret og professionel. Ikke langt fra Skørping Privathospital / Sanatoriet ligger Skørping skole, hvor Tyskerne holdt til det meste af besættelsestiden.



Trin 6 – Tilbage til Start Rebildvej 25A, 9520 Skørping

Nu det tid til at komme tilbage til start. Hvis du følger den sidste anvisning, kommer du tilbage til RebildPorten og Rebild Bakker. Her er der mulighed for at spise sin madpakke, gå på toilettet eller gå på opdagelse i RebildPorten for ny inspirationsmuligheder i Rebild Bakker og omegn.

↑ Kør mod vest på Himmerlandsvej

300 m

↗ Drej til højre, og bliv på Himmerlandsvej

950 m

↑ Fortsæt ad Rebildvej

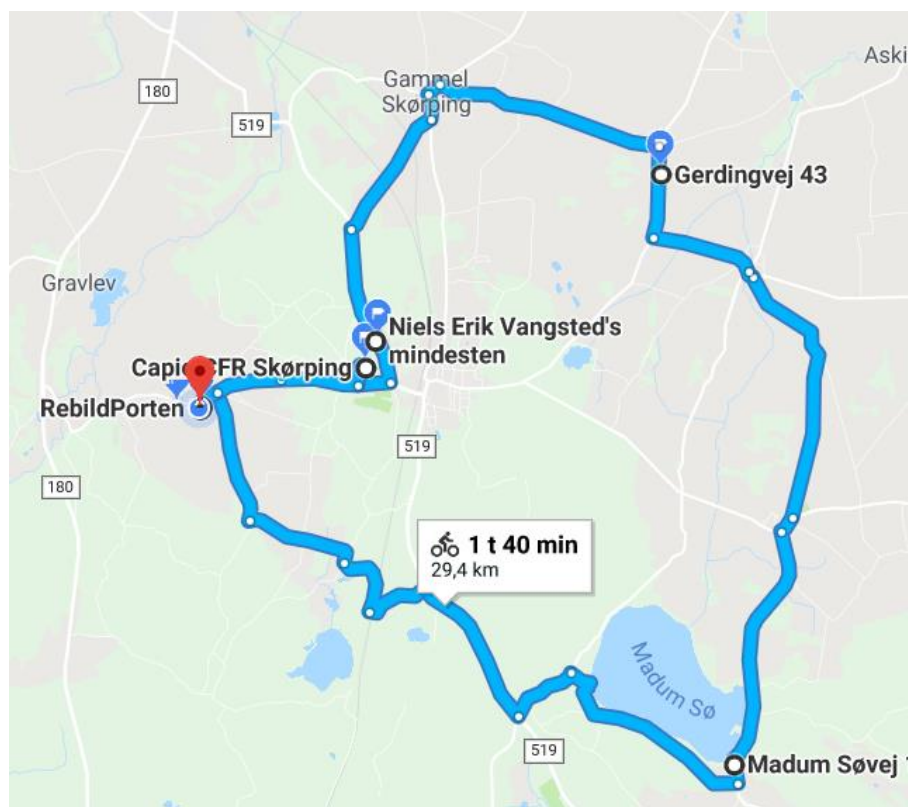
1,0 km

↖ Drej til venstre, og bliv på Rebildvej

i Destinationen ligger til venstre

51 m

9 min (2,3 km)



Nyttig viden når du skal på tur i Rebild Bakker på elcykel

Skovens regler – Læses inden du drager ud på elcykel.

Du må gerne cykle i naturen i Rebild, men du skal passe godt på den. Der er forskellige regler, du skal kende til og overholde, når du færdes i naturen. Der er nemlig forskel på, om du cykler og opholder dig i den statsejede del af skoven, eller om du opholder dig i den private del af skoven. Du skal også være opmærksom på, at du kører ind og ud af stats- og privatejet skov på din cykeltur. Du må opholde dig i alle danske skove, hvis du kan komme frem til skoven ad veje eller stier uden at møde skilte, der forbyder adgang.

Hvordan kan du så vide om skoven er privat eller statslig?

På statens arealer er placeret en rød pæl og ofte også et kort over området ved de adgangsveje, der bruges mest.

Særligt for privatejet skov.

Du må færdes i privat skov fra kl. 06.00 om morgenen til solnedgang.

Du må kun færdes på stier og veje i privatejet skov, du må f.eks. ikke gå ind i skovbunden for at nyde en frokost eller samle svampe, blomster eller andet fra naturen.

Hvis du ser bygninger i en privatejet skov er det vigtigt, du opholder dig mindst 150 meter derfra.

Vær opmærksom på at der i privat skov kan være midlertidig forbudt adgang på specifikke dage.

- Dage hvor der er selvskabsjagt i privat skov
- I perioden 16. maj til 15. juli fra kl. 06.00 til kl. 07.00, pga. bukkejagt

Særligt for offentlige skove.


I statsejede skov har du fri bevægelighed, og du må opholde dig i skoven hele døgnet. Det vil også sige, at du må overnatte i den statsejede skov.

Du må desuden:

- Kælke og løbe på ski, hvor man i øvrigt må færdes og opholde sig
- Bade i skovens vandløb og søer
- Skøjte og færdes på is, medmindre andet fremgår af skilte

Du må ikke opholde dig eller færdes:

- I indhegnede bevoksninger og klitter
- I rørbevoksninger
- På arealer med landbrugsafgrøder
- I haver og på gårdspladser
- Med fartøjer på skovens søer og vandløb



Mere viden om 2.verdenskrig i Rebild Bakker og omegn

Der er mange muligheder i Rebild og omegn for at tilegne sig mere viden om den historiske del af besættelsestiden.

Har du lyst til at vide mere så anbefaler vi.

Lokal Historisk Arkiv i Skørping

Her vil du kunne finde mange spændende ting. Du kan bl.a. finde store samlinger af materialer, som kan fortælle en masse om området.

Du kan bl.a. finde

- Avisartikler fra perioden under 2. Verdenskrig
- Beretninger fra 2. Verdenskrig
- Billeder, bøger og tegninger over radarstation fra 2.Verdenskrig

Filmen Træfningen ved Hollandshus

En dramadokumentarisk film, som handler om den berømte hændelse i Rold Skov under 2. Verdenskrig. En dramatisk nedkastning ved Madum Sø, hvor modstandsgruppen ender i direkte ildkamp med tyskerne. Niels Erik Vangsted blev skudt og Poul Kjær Sørensen taget til fange og senere dømt og henrettet under tysk krigsret.

Hændelsen var et vendepunkt for den danske regering som afbrød samarbejdspolitikken med besættelsesmagten.

Cd - Krigens sange

Skolen har udarbejdet sange, som fortolker krigens tid i Rebild. Cd`en tager dig med på en musikalsk tur i Rold Skov. Der er taget udgangspunkt i steder og mindsten, som direkte relatere til besættelsestiden.

Bogen – Historien bag ”Flyverstenen” i Torstedlund Skov

En bog, som er en fortælling et britisk bombefly, der styrtede ned i Torstedlund Skov, hvor alle elleve besætningsmedlemmer mistede livet. Tyskerne begravede dem i en sump tæt på nedstyrtningsstedet, men ingen viste hvor udover tyskerne. Først to år senere blev besætningen fundet og blev ”rigtigt” begravet ved en mindehøjtidelighed på Aarestrup Kirkegård. Bogen går dybere ind i historien, hvor man virkelig får et indblik i, hvad der enligt skete den nat i 1945.

Koncerter

Du kan også opleve en musikalsk rejse i form af koncerter med sangene der er udarbejdet af Peter Borup. Her er der taget udgangspunkt i de historier, der blev udlevet i Nordjylland under besættelsen 1940 – 1945.

Vi tilbyder også – andre elcykel ruter til besættelsestiden i Rebild Bakker og omegn.

Her kan du se hvad vi også tilbyder:

Besættelsestiden i området i og omkring Rebild Bakker 22 km

- Tyskerstene
- Lytteposten
- Nedkastningschef Jens Toldstrup
- Flyverstenen Rebild Bakker
- Aarestrup Kirkegaard
- Flyverstenen i Torstedlund skov

Besættelsestiden i området i og omkring Rebild Bakker 19 km

- Tyskerstenen
- Lytteposten
- Nedkastningschef Jens Toldstrup
- Flyverstenen Rebild Bakker
- Erik Vangsted Mindesten
- Jernbane sabotage Mosskov
- Flyverskjul i Arden

Der er også mulighed for at bestille en guide med på turen, ring og hør nærmere i

RebildPorten

www.rebildporten.dk

Rebildvej 25A, Rebild

DK-9520 Skørping

info@RebildPorten.dk

 RebildPorten

+ 45 99889000

